
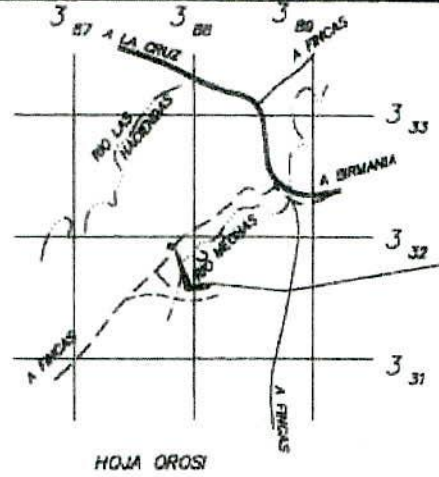


CATASTRO NACIONAL
 216 151
 ROLLO - IMAGEN
 SECCION MICROFILM AÑO 2002

REGISTRO NACIONAL
 CATASTRO NACIONAL
 El presente plano ha cumplido con los requisitos exigidos por la ley, por lo que ha sido registrado bajo el siguiente número:
A- 815120 - 2002
11 SEP 2002
 Fecha _____



BCR FIDELCOM
 A.3
 001



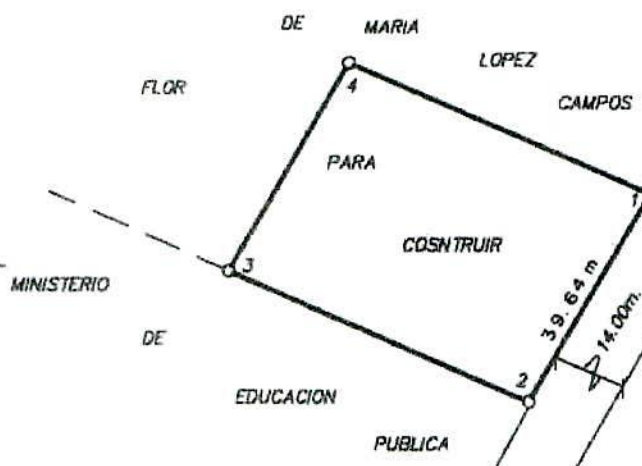
NOTAS:
 LEVANTAMIENTO POLAR
 POLIGONAL ABIERTA
 ERRORES ESTIMADOS:
 ANGULAR 00' 01"
 LINEAL 0.01m
 DOY FE QUE LOS LINDEROS
 SON EXISTENTES

LINEA	AZIMUT	DISTANCIA
1-2	210° 51.3'	39.64
2-3	293° 15.5'	54.58
3-4	031° 01.3'	39.43
4-1	113° 01.6'	54.49

LOTE



UBICACION GEOGRAFICA
 ESCALA 1:50000



COLEGIO FEDERADO DE INGENIEROS
 Y DE ARQUITECTOS DE COSTA RICA
 * 10 SET. 2002
ANOTADO

MODIFICA AL PLANO A-757979-88

PROPIEDAD DE: FLOR DE MARIA LOPEZ CAMPOS CED. 5-142-559 VENDE A:
NICOLAS BALTODANO CARRILLO
 CEDULA N° 5-095-776

SITUADO EN BRASILIA
 DISTRITO 8° DOS RIOS
 CANTON 13° UPALA
 PROVINCIA 2° ALAJUELA

ES PARTE
 FOLIO REAL N°
 2232218-000
 AREA SEGUN REGISTRO
 5ha9676.92 m²

RAFAEL HUMBERTO SOTO PARRA
 INGENIERO TOPOGRAFO PROFESIONAL I.T.P.1127

AREA
2136.20m²

PROTOCOLO TOMO
 11873

FOLIO
 86

ESCALA
 1:1000

ARCHIVO
 NBC10-8

FECHA
 agosto 2002